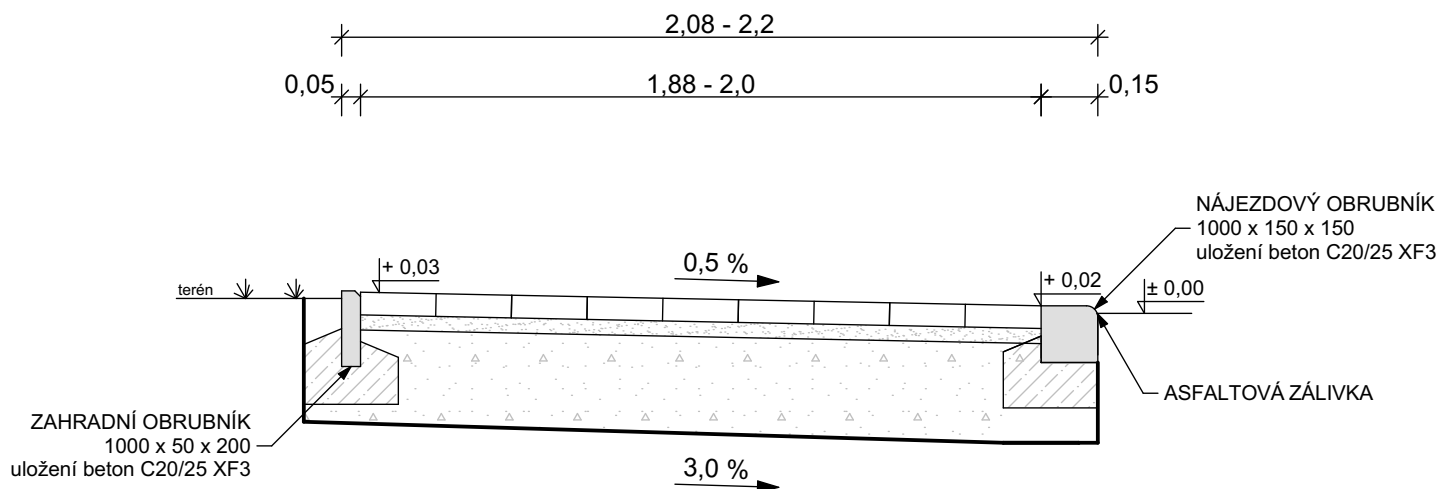


VZOROVÝ PŘÍČNÝ ŘEZ






SKLADBA SK

- ZÁMKOVÁ DLAŽBA	60 mm	(ČSN 73 6131)	
- zapískování křemičitým pískem			
- LOŽE Z DRCENÉHO KAMENIVA fr. 4/8	40 mm	(ČSN 73 6126)	
- ŠTĚRKODRŤ ŠD _B fr. 0/32	250 mm	(ČSN 73 6126)	$E_{def,2} = 50 \text{ MPa}$
- ZEMNÍ PLÁŇ			$E_{def,2} = 30 \text{ MPa}$

POZNÁMKA:

- ŠTĚRKODRŤ MUSÍ SPLŇOVAT POŽADAVKY DLE NORMY ČSN EN 13285
- V PŘÍPADĚ NÍZKÝCH HODNOT ÚNOSNOSTI ZEMNÍ PLÁŇE BUDE PROVEDENA JEJÍ SANACE (odtěžení zeminy tl. 200 mm, nahrazení např. kamenná suť, bet. recyklát, kamenivo fr.0/63)
- ÚNOSNOST ZEMNÍ PLÁŇE BUDE PROVEDENA STATICKOU ZATĚŽOVACÍ ZKOUŠKOU

Veškeré informace na tomto výkrese jsou duševním vlastnictvím Ing. Davida Klimša, jejich použití nebo odevzdání třetí osobě je možné pouze s písemným souhlasem autora.

Zodpovědná osoba	Kontroloval	Vypracoval	<div> Ing. David Klimša projekční činnost</div>	
Ing. David Klimša	Ing. Miroslav Skupník	Ing. David Klimša		
				
Razítko, podpis	Název projektové dokumentace Úprava, rekonstrukce nebo vybudování zpevněných ploch pro stanoviště kontejnerů na území statutárního města Frýdek-Místek - K. H. Máchy 1617-1618		Prostřední Bludovice 133 739 37 Horní Bludovice e-mail: davidklimsa@seznam.cz tel.: +420 732 539 760	
Autorizovaný inženýr ČKAIT 1103927 Ing. David Klimša	Název stavebního objektu SO 101 Zpevněná plocha		Formát	A4
	Název výkresu Vzorový příčný řez kontejnerového stání		Datum	říjen/2022
			Stupeň	DÚS + DPS
			č. zakázky	DK15/2022
			Měřítko	č. výkresu
		1:20	D.101.1	